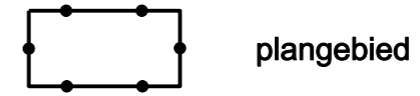


Bestemmingsplangebied



plangebied

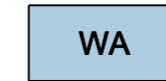
Bestemmingen



Maatschappelijk




Verkeer



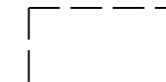
Water

Aanduidingen (bouwvlak)



bouwvlak

Aanduidingen (maatvoering)



maatvoeringsvlak

Aanduidingen (matrixsymbool)



maximum bebouwingspercentage (%)

verklaring



GBBG 09-2009



bestemmingsplan Hoogeweg - hoek prof. Uilkensweg			 DIENST RO/EZ Gedempte Zuiderdiep 98 9711 HL Groningen tel 050 - 3679111 stad.
schaal : 1 : 1000	formaat : A3	status: voorontwerp	
datum: 21 september 2009	codenr. :	vastgesteld :	
idn: NL.IMRO.0014.BP474Hoogeweg-0001			